



**КОМИТЕТ ИМУЩЕСТВЕННЫХ ОТНОШЕНИЙ
АДМИНИСТРАЦИИ ПЕРМСКОГО МУНИЦИПАЛЬНОГО РАЙОНА**

РЕШЕНИЕ

о размещении объектов № 674

Пермский край
Пермский район

06.08.2021

Комитет имущественных отношений администрации Пермского муниципального района разрешает Акционерному обществу «Газпром газораспределение Пермь» (ИНН 5902183841, ОГРН 2125902017723, почтовый адрес: 614000, г. Пермь, ул. Петропавловская, 43)

размещение объекта «газопровод давлением до 1,2 Мпа включительно, для размещения которого не требуется разрешение на строительство»

на землях государственная собственность на которые не разграничена

на срок 1 год с 06.08.2021 г. по 05.08.2022 г.

Местоположение: Пермский край, Пермский район, Култаевское с/п, д. Мокино, ул. Клубная, к дому 5.

Приложение: схема предполагаемых к использованию земель или части земельного участка.

Председатель комитета имущественных отношений администрации Пермского муниципального района

(подпись, печать)

Г.В. Мюресов



Схема предполагаемых к использованию земель или части земельного участка

Объект: Газопровод давлением до 1,2 Мпа, для размещения которого не требуется разрешения на строительство

Местоположение: расположенным по адресу:
Пермский край, р-н Пермский, с/п Култаевское, д. Мокино, ул. Клубная, к дому 5

Площадь земель или части земельного участка, кв. м.: 1318

Категория земель: земли населенных пунктов

Вид разрешенного использования: -









Описание границ смежных землепользователей:

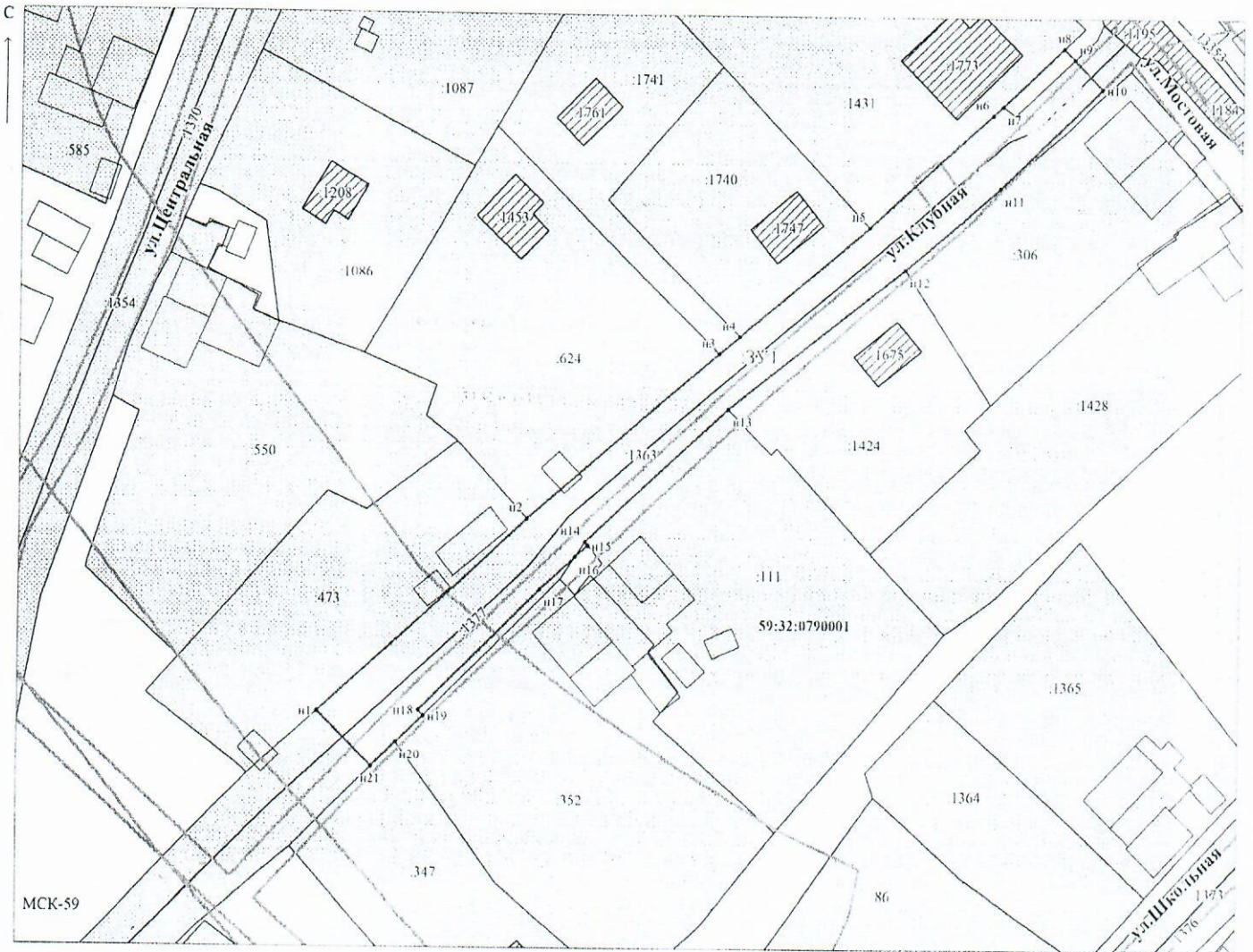
- От точки n1 до точки n2 - земельный участок с кадастровым номером 59:32:0790001:473
- От точки n2 до точки n3 - земельный участок с кадастровым номером 59:32:0790001:624
- От точки n3 до точки n4 - земельный участок с кадастровым номером 59:32:0790001:1741
- От точки n4 до точки n5 - земельный участок с кадастровым номером 59:32:0790001:1740
- От точки n5 до точки n8 - земельный участок с кадастровым номером 59:32:0790001:1431
- От точки n8 до точки n9 - земли общего пользования
- От точки n9 до точки n10 - земельный участок с кадастровым номером 59:32:0790001:1363
- От точки n10 до точки n12 - земельный участок с кадастровым номером 59:32:0790001:306
- От точки n12 до точки n13 - земельный участок с кадастровым номером 59:32:0790001:1424
- От точки n13 до точки n15 - земельный участок с кадастровым номером 59:32:0790001:111
- От точки n15 до точки n16 - земли общего пользования
- От точки n16 до точки n19 - земельный участок с кадастровым номером 59:32:0790001:1363
- От точки n19 до точки n20 - земельный участок с кадастровым номером 59:32:0790001:352
- От точки n20 до точки n21 - земельный участок с кадастровым номером 59:32:0790001:347
- От точки n21 до точки n1 - земельный участок с кадастровым номером 59:32:0790001:1363


Каталог координат, м

№ точки границы	X	Y
n1	502192.03	2212679.11
n2	502220.93	2212710.63
n3	502245.98	2212739.99
n4	502248.60	2212743.05
n5	502265.32	2212762.60
n6	502282.22	2212781.20
n7	502283.59	2212782.70
n8	502292.39	2212792.01
n9	502290.69	2212793.66
n10	502286.27	2212797.95
n11	502271.24	2212782.45
n12	502259.05	2212768.09
n13	502237.49	2212741.41
n14	502217.51	2212719.51
n15	502217.02	2212719.94
n16	502215.34	2212718.06
n17	502210.56	2212712.69
n18	502192.20	2212694.38
n19	502191.41	2212695.15
n20	502187.31	2212691.03
n21	502183.65	2212687.36

Условные обозначения:

-  - предполагаемый участок земель, на которых планируется размещение объекта
-  - границы и номер земельного участка, сведения о которых внесены в ЕГРН
-  - границы и номер объекта капитального строительства, сведения о которых внесены в ЕГРН
-  - граница кадастрового квартала
-  - зоны с особыми условиями использования территории, сведения о которых внесены в ЕГРН
-  - обозначение запрашиваемого земельного участка
-  - характеристическая точка границ земель или части земельного участка
-  - номер кадастрового квартала



Заявитель:  / Егорова И.В.